

### Teilstrassenplan: Bauwilergass 1:500

2.3.029 Bauwilergass  
3.3.006 Bauwilergass

Gemeindestrasse 2. Klasse  
Gemeindestrasse 3. Klasse

Vom Gemeinderat erlassen am:

.....

Der Gemeindepräsident:

Der Gemeinderatsschreiber:

Öffentliche Auflage:

.....

Vom Tiefbauamt des  
Kantons St. Gallen genehmigt am:





.....

Der Kantonsingenieur:



.....

### Legende Teilstrassenplan


*Hinweise, bestehend*

-  Kantonsstrasse 2. Klasse
-  Gemeindestrasse 2. Klasse
-  Gemeindestrasse 3. Klasse
-  Gemeindeweg 3. Klasse


**Festlegung neu**

-  Gemeindestrasse 2. Klasse
-  Gemeindestrasse 3. Klasse

**Festlegung Umklassierung**





-  Gemeindestrasse 3. Klasse  
Bauwilergass Nr. 3.3.006  
wird zu:  
Gemeindestrasse 2. Klasse  
Bauwilergass Nr. 2.3.xxx

**Festlegung Aufhebung**

-  Gemeindestrasse 3. Klasse  
Bauwilergass Nr. 3.3.006

### Legende FWR-Plan

*Hinweise, bestehend*

-  Wanderweg ohne Hartbelag
-  Wanderweg mit Hartbelag
-  Fussweg
-  Rad- und Fussweg

**Festlegung neu**

-  Wanderweg mit Hartbelag

**Festlegung Aufhebung**

-  Wanderweg mit Hartbelag

